

PROGRAM ROZVOJE OBCE
RYBNÁ NAD ZDOBNICÍ
NA OBDOBÍ LET 2019 – 2024



Prosinec 2018

OBSAH

ÚVOD	3
Metodický postup	5
A. Analytická část	6
A. 1 CHARAKTERISTIKA OBCE	7
1. Základní údaje o obci	7
2. Území	8
3. Historie	10
4. Obyvatelstvo	11
4.1 Demografická situace v obci	11
4.2 Sociální situace v obci	13
4.3 Spolková, osvětová a informační činnost	13
5. Hospodářství	14
5.1 Ekonomická situace	14
5.2 Trh práce	15
6. Infrastruktura	16
7. Občanská vybavenost	19
8. Životní prostředí	22
9. Správa obce	23
A. 2 VÝCHODISKA PRO NÁVRHOVOU ČÁST	25
10. SWOT analýza	25
B. NÁVRHOVÁ ČÁST	27
B. 1 VIZE OBCE	28
B.2 Stanovení prioritních oblastí, Strategických cílů, opatření a aktivit	29
1. Přehled prioritních oblastí	29
2. Přehled strategických cílů	29
3. Aktivity vedoucí k naplňování strategických cílů	29
B.3 podpora realizace programu	31
4. Organizační zajištění realizace	31
5. Vyhodnocování a aktualizace	31
SEZNAM TABULEK	32
SEZNAM OBRÁZKŮ	32
ZDROJE	33

ÚVOD

Program rozvoje obce je základním plánovacím dokumentem obce nacházejícím se v zákoně č. 128/2000 SB., o obcích. Plán rozvoje obce formuluje představy o budoucnosti obce spolu s činnostmi vedoucími k naplnění dohodnutých představ. Program rozvoje obce je zpracován na období 5 let. Dlouhodobý pohled na rozvoj obce se formuluje ve strategické vizi pro období 10 - 20 let.

Plánování rozvoje obcí a tvorba programu rozvoje obce jsou často omezeny finančními a personálními kapacitami obcí, nedostatečným povědomím o přínosech plánování, negativním vnímáním plánování nebo malými zkušenostmi s plánováním. Představitelé obcí samozřejmě plánují, ale často pouze myšlenkovými pochody, nikoli v podobě písemné formy, což představuje složitější diskuzi a způsobuje problémy při změně vedení obce. Teprve až písemná podoba struktury cílů a opatření napomůže k jejich úspěšnějšímu naplnění včetně stanovení priorit a časového plánu.

Program rozvoje obce vychází ze dvou částí – části analytické a návrhové. Analytická část je charakterizována analýzou a komplexním zhodnocením situace v obci, což znamená základní informační údaje o obci včetně hospodářství a infrastruktury. Analytickou část tvoří také charakteristika stavu jednotlivých oblastí života obce. Podkladem pro její zpracování byly koncepční materiály obce, projekty zpracované v předchozích letech a písemné či ústní vyjádření zastupitelů obce. Zdrojem dat byly elektronické zdroje (internetové stránky obce, Českého statistického úřadu (ČSÚ) atd.), ale také tištěné zdroje (Územní plán Rybná nad Zdobnicí). Na základě provedené analýzy a charakteristiky obce byla vytvořena SWOT analýza, která odhaluje silné a slabé stránky obce, včetně jejich příležitostí a hrozeb. Analytická část slouží jako podklad pro návrhovou část, která uvádí zvolené cíle a také cesty k jejich úspěšnému dosažení.

Program rozvoje obce byl vyhotoven odbornou společností DABONA s.r.o. ve spolupráci se zaměstnanci obce. Je koncipován na období let 2019 – 2024.

SCHVALOVACÍ DOLOŽKA

Strategický plán obce schválilo Zastupitelstvo obce Rybná nad Zdobnicí v souladu s §84, odst. 2, písm. a), zákona č. 128/2008 Sb., v platném znění.

Datum schválení: 18. 12. 2018

Číslo usnesení: 2.

Datum aktualizace č.1 : 4. 11. 2021

Číslo usnesení : 9.

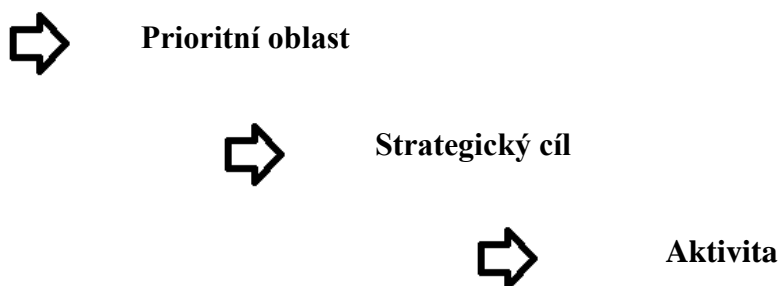
METODICKÝ POSTUP

První část strategického dokumentu představuje situační analýzu, jež zobrazuje vývoj a aktuální stav všech významných oblastí života a zároveň vytváří podklad pro realizaci strategické vize. Analytická část souží jako podklad pro sestavení SWOT analýzy, jež je shrnutím všech silných a slabých stránek obce, příležitostí rozvoje a hrozeb, jež tento rozvoj omezují.

Druhá část neboli návrhová část vychází ze základu strategické vize, která vymezuje podobu obce v dlouhodobém časovém horizontu. Strategická vize tvoří rovněž základ celého strategického dokumentu. Strategická vize musí respektovat požadavky a přání všech skupin, které se podílí na veřejném životě a také musí respektovat možnosti, zvyklosti, limity, potenciál i tradice.

Návrhová část je rozdělena do několika úrovní, které se navzájem obsahově liší mírou konkrétnosti. Pro účely strategického dokumentu obce Rybná nad Zdobnicí byly stanoveny 4 úrovně, které představují strukturu návrhové části.

Strategická vize



Strategická vize popisuje ideální stav, jakého by mělo být v budoucnu dosaženo, což znamená, že strategická vize zastřešuje rámec celé návrhové části. Pomocí strategických cílů se vyjadřují hlavní tematické sektory, v rámci kterých je daná problematika řešena, a představují způsoby či cesty, jak stanovené vize dosáhnout. Strategické cíle budou naplněny aktivitami, které představují konkrétní plánované akce.

A. ANALYTICKÁ ČÁST

A. 1 CHARAKTERISTIKA OBCE

1. ZÁKLADNÍ ÚDAJE O OBCE

Adresa:	Obec Rybná nad Zdobnicí Rybná nad Zdobnicí 150 517 55 Rybná nad Zdobnicí
IČ:	00275328
DIČ:	CZ00275328
Telefon:	+420 494 594 168
E-mail:	obec@rybna.cz
WWW:	https://www.obec.rybna.cz/
Starostka:	Hotmarová Jaroslava

Území obce Rybná nad Zdobnicí tvoří pouze 1 katastrální území, a to katastrální území Rybná nad Zdobnicí.

2. ÚZEMÍ

Poloha

Obec Rybná nad Zdobnicí se nachází ve východních Čechách, v Královéhradeckém kraji, v okrese Rychnov nad Kněžnou. Spadá do území správního obvodu obce s rozšířenou působností města Rychnov nad Kněžnou. Obec s pověřeným obecním úřadem je pro danou obec město Vamberk. Obec leží v jihovýchodní části bývalého okresu Rychnov nad Kněžnou na silnici 1. třídy vedoucí z Hradce Králové přes Vamberk do Jablonného nad Orlicí. V rámci katastrálního území je její součástí osada Dvorek. Území obce se rozkládá podél Rybenského potoka v délce 3,8 km. Představuje podhorskou obec převážně zemědělského charakteru.

Obec je tvořena katastrálním územím Rybná nad Zdobnicí.

Obec Rybná nad Zdobnicí sousedí s obcemi Slatina nad Zdobnicí, Záchlumí, Helvíkovice a městem Vamberk. Okresní město Rychnov nad Kněžnou je vzdálené přibližně 15 km.

Obrázek 1: Poloha obce Rybná nad Zdobnicí



Zdroj: www.mapy.cz.

Obec s rozlohou 9,17 km² leží ve výšce asi 405 m nad mořem.

Přírodní podmínky

Obec Rybná nad Zdobnicí se nachází na hlavní silniční komunikaci mezi městy Vamberk a Žamberk. Obec je situována nedaleko nejvýchodnějšího výběžku historického území Čech v podhůří Orlických hor. Geomorfologicky je začleněna do Podorlické pahorkatiny.

Ačkoliv území obce je možné považovat za podhůří Orlických hor, zastoupení mají také plochy sloužící k zemědělské výrobě a lesnaté porosty.

Dle Zásad územního rozvoje Královéhradeckého kraje území obce náleží do oblasti krajinného rázu č. 12 – Vamberecko.

Obcí protéká řeka Zdobnice a Rybenský potok.

3. HISTORIE

První písemná zmínka o obci pochází z roku 1354. Avšak podle nálezů peněz, tzv. Přemyslovských brakteátů na dolním konci obce, lze usuzovat na vznik české osady a později obce za vlády Přemysla Otakara II. okolo roku 1260.

Název Rybná potvrzuje, že zde bylo v dávné minulosti mnoho rybníků. Součástí obce Rybná nad Zdobnicí je dřívější osada Dvorek. Dvorek dříve „Dvůr“ byl kmenovým statkem, který držela v r. 1527 Kateřina z Chrastu, majitelka zboží Vambereckého. V 18. stol. byl dvorek svobodným statkem a patřil bratrům Dolečkovým. Ti se dostali do nepřízně hraběte Mikuláše z Bubna. Vrchnost je nařkla z pobuřování a po soudním procesu byli bratři Dolečkoví přestěhováni na zpustlý statek v Klášterci. Dvorek se dostal do vlastnictví hraběte z Bubna (do r. 1789). Když rodina zchudla a chov ovcí nevynášel, byl pozemek rozprodán a osazen jednotlivci.

Na výstavbě místní školy se podílel baron Jan Parish, majitel žambereckého panství, společně s dalšími obcemi. Škola byla původně jednotřídní, v roce 1878 bylo na přízemní budovu přistavěno patro a škola byla rozšířena na trojtřídní. Vzhled školy se zvenku prakticky nezměnil.

Název obce se v historii několikrát měnil. Název Německá Rybná platil do r. 1945, název Orlická Rybná od 3. června 1945 do r. 1947 a Rybná nad Zdobnicí platí od r. 1947 až dodnes. V průběhu let byla obec zařazena do okresu Žamberk a posléze do okresu Rychnov nad Kněžnou.

Od konce 19. století se Rybná stala vyhledávaným cílem. V roce 1908 sem přišel děkan Jan Selichar, kterého navštěvovali Antonín Slaviček a Herbert Masaryk. Herbert Masaryk (1880 - 1915), druhé dítě T. G. Masaryka a Charlotty Garriguové Masarykové, byl akademickým malířem. Herbert Masaryk se oženil s vdovou po Antonínu Slavičkovi. Pobýval často s celou rodinou na rybenské faře. Od léta 1910 jezdil také na celoročně pronajatou chalupu do Dvorka. V roce 1925 zde nechal prezident Masaryk postavit vilu podle návrhu architekta Kotěry, které se proto říká „Masarykova vila“.

Od 20. let minulého století tu pobývaly další známé osobnosti výtvarného umění – Vincent Beneš, Jan Trampota, Josef Hubáček, Jan Slaviček, Bořivoj Žufan, Otakar Nejedlý, Václav Špála, Antonín Hudeček, Miloslav Holý, Miloslav Hégr, sochař Leoš Kubíček. Významným místním rodákem byl krajinář Oldřich Hlavsa (1899–1936). V budově Obecního úřadu je dnes galerie umělců působících v Rybné a okolí. Je v ní umístěn i Hlavsovův papírový betlém připomínající tyto významné osobnosti. Rybnou navštěvovali spisovatelé A.M. Tilschová, Hanuš Jelínek a Alois Jirásek. Pobýval zde i klavírista a ředitel pražské konzervatoře Dr. Václav Holzknecht a hudební skladatel Iša Krejčí. Své herecké umění tu předváděli Jaroslav Vojta a Jaroslav Marvan. Masarykovu vilu navštěvovala herečka Nataša Gollová. Vystupovala zde pěvkyně Marie Tauberová spolu s dirigentem Národního divadla Jaroslavem Krombholcem. Rybnou navštěvoval i syn T.G.Masaryka Jan Masaryk. Ve 30. letech tu trávil prázdniny s rodiči a bratrem Ivan Medek.

4. OBYVATELSTVO

4.1 Demografická situace v obci

K 31. 12. 2017 žilo v obci Rybná nad Zdobnicí celkem **420** obyvatel. V tabulce č. 1 je znázorněn vývoj počtu obyvatel v posledních šesti letech. Z dané tabulky je zřejmé, že počet obyvatelstva se téměř každý rok mění nepravidelně, tudíž není možné hovořit pouze o nárůstu nebo úbytku obyvatel. Většina aktivních obyvatel dojíždí do práce do okolních měst, kterými jsou Žamberk, Rychnov nad Kněžnou nebo Vamberk. Jediným větším zemědělským podnikem v obci je firma A. S. Zdobnice se sídlem ve Slatině nad Zdobnicí.

Tabulka 1: Počet obyvatel v Rybné nad Zdobnicí od roku 2012

Datum	Muži	Ženy	Počet obyvatel celkem
31.12.2017	220	201	420
31.12.2016	218	200	418
31.12.2015	213	192	405
31.12.2014	214	195	409
31.12.2013	224	207	431
31.12.2012	219	216	435

Zdroj: www.czso.cz.

V obci Rybná nad Zdobnicí od roku 2012 do roku 2015 počet obyvatel postupně klesal. Rok 2016 a 2017 zaznamenal přírůstek v počtu obyvatel.

Tabulka č. 2 znázorňuje věkové složení obyvatelstva v obci v posledních šesti letech včetně rozdělení dle pohlaví. Tabulka č. 2 také poukazuje na průměrný věk, který se téměř každým rokem nepatrně zvyšuje.

Tabulka 2: Věkové složení obyvatel v jednotlivých letech

Datum	Počet obyvatel	Věková skupina						Průměrný věk
		Muži		Ženy		Celkem		
		0-14	15+	0-14	15+	0-14	15+	
31.12.2017	420	35	185	28	173	63	358	41,6
31.12.2016	418	35	183	28	172	63	358	41,4
31.12.2015	405	32	181	26	166	58	347	41,4
31.12.2014	409	31	183	26	169	57	352	40,7
31.12.2013	431	37	187	35	172	72	359	39,5
31.12.2012	435	35	184	33	183	68	367	39,6

Zdroj: www.czso.cz.

Průměrný věk v obci k 31. 12. 2017 činil 41,6 let. Průměrný věk v České republice ke stejnému datu činil 42,2 let a v Královéhradeckém kraji 42,9 let. Obec Rybná nad Zdobnicí se pohybovala pod celorepublikovým i krajským průměrem.

Tabulka č. 3 vyobrazuje počty narozených a zemřelých, přistěhovalých a vystěhovalých v obci v jednotlivých letech. Celkový přírůstek se v určitých letech výrazně liší. Největší úbytek obyvatel byl v roce 2014, kdy se z obce odstěhovalo 22 lidí a pouze 1 člověk přistěhoval. Tato ztráta vystěhovaného obyvatelstva způsobila značný úbytek obyvatel v daném roce. Od roku 2015 se vyrovnal počet narozených a zemřelých a další roky obec dokonce zaznamenává kladná čísla v tomto sektoru.

Tabulka 3: Pohyb obyvatel v jednotlivých letech

Rok	Stav k 1.1.	Živě narození	Zemřelí	Přistěhovalí	Vystěhovalí	Celkový přírůstek	Stav k 31.12.
2017	418	5	2	6	6	3	420
2016	405	5	3	18	7	13	418
2015	409	5	5	6	10	-4	405
2014	431	4	5	1	22	-22	409
2013	435	4	2	17	23	-4	431
2012	423	5	7	18	4	12	435

Zdroj: www.czso.cz.

4.2 Sociální situace v obci

Obec Rybná nad Zdobnicí nedisponuje žádnými zařízeními typu: domov pro seniory, azylový dům, chráněná bydlení, sociální poradna.

4.3 Spolková, osvětová a informační činnost

Obyvatelé obce Rybná nad Zdobnicí mají možnost zapojit se do kulturního, sportovního i společenského života, což přispívá k celkovému blahobytu občanů, kdy mohou upevňovat dobré vztahy či vytvářet nové s dalšími občany. Zábavné akce jsou pořádány obcí, spolky nebo dalšími organizacemi.

Organizace

V obci působí následující organizace:

- Sbor dobrovolných hasičů
- Český Červený Kříž
- Český zahrádkářský svaz
- Základní škola a mateřská škola
- Klub Českých turistů
- Myslivecké sdružení Slatina - Rybná nad Zdobnicí

Způsoby informování občanů

Občané obce Rybná nad Zdobnicí jsou informováni o důležitých událostech a akcích konaných v obci a jejím okolí Infokanálem SMS, rozhlasem a nepravidelně na webových stránkách obce. Nezbytné informace jsou rovněž zveřejňovány na úřední desce, která se nachází u obecního úřadu.

5. HOSPODÁŘSTVÍ

5.1 Ekonomická situace

V obci Rybná nad Zdobnicí působí několik ekonomických subjektů.

V obci bylo k 31. 12. 2017 registrováno celkem 104 podnikatelských subjektů, z nichž bylo pouze 44 aktivních. V tabulce č. 4 je zobrazen počet registrovaných a aktivních podniků zabývajících se danými činnostmi. Nejvíce aktivních podniků působí v sektoru „Průmysl celkem“.

Tabulka 4: Podnikatelské subjekty dle převažující činnosti k 31. 12. 2017

Celkem	Registrované jednotky	Aktivní podniky
	104	44
Z toho činnost:		
Zemědělství, lesnictví, rybářství	11	8
Průmysl celkem	23	14
Stavebnictví	16	2
Velkoobchod a maloobchod; opravy a údržba motorových vozidel	10	2
Doprava a skladování	9	4
Ubytování, stravování a pohostinství	8	2
Informační a komunikační činnost	1	1
Peněžnictví a pojišťovnictví	4	0
Činnost v oblasti nemovitostí	2	0
Profesní, vědecké a technické činnosti	6	3
Administrativní a podpůrné činnosti	0	0
Veřejná správa a obrana; povinné sociální zabezpečení	2	1
Vzdělávání	1	1
Zdravotní a sociální péče	0	0
Kulturní, zábavní a rekreační činnosti	3	1
Ostatní činnosti	7	4

Zdroj: www.czso.cz.

Převažující část podnikatelských subjektů představují živnostníci.

5.2 Trh práce

Nezaměstnanost

K 31. 12. 2017 se v obci Rybná nad Zdobnicí nacházelo 6 uchazečů o zaměstnání ve věku 15-64 let, kteří mohli bezprostředně nastoupit do zaměstnání v případě nabídky vhodného pracovního místa, tj. evidovaní nezaměstnaní, kteří neměli žádnou objektivní překážku, která by jim bránila v přijetí do zaměstnání. K danému datu žilo v obci 286 obyvatel ve věku 15-64 let. Podíl nezaměstnaných osob v obci činil 2,10 %. Ve srovnání s celorepublikovým podílem nezaměstnaných osob, který ke stejnému datu činil 3,8 %, dosahuje nezaměstnanost v obci výrazně nižší hodnoty. To je způsobeno polohou obce, která se nachází v krátké dojezdové vzdálenosti od větších měst, kde je nabídka práce poměrně rozsáhlá.

Tabulka 5: Podíl nezaměstnaných osob v obci Rybná nad Zdobnicí za poslední čtyři roky

Období k 31.12.	Dosažitelní uchazeči 15-64 let	Obyvatelstvo 15-64 let	Podíl nezaměstnaných osob	Volná místa
2017	6	286	2,10%	0
2016	5	278	1,80%	1
2015	10	285	3,50%	0

Zdroj: portal.mpsv.cz.

Obyvatelé obce Rybná nad Zdobnicí mohou dojíždět za prací do nedalekých měst, kterými jsou například Rychnov nad Kněžnou, Žamberk nebo Vamberk.

K nízké nezaměstnanosti v obci značně přispívá rozsáhlá nabídka pracovních míst od firmy ŠKODA AUTO a.s. Její nejnovější výrobní závod se nachází v Kvasinách, které jsou situovány cca 19 km od obce Rybná nad Zdobnicí. V posledních letech dochází k jeho masivnímu rozšiřování, modernizaci a navyšování počtu pracovních míst.

5.3 Cestovní ruch

Na území obce se nenachází příliš mnoho turistických zajímavostí.

Mezi největší lákadla obce Rybná nad Zdobnicí patří místní obrazárna, kostel sv. Jakuba a domek rodiny Masarykových. Nejedná se ovšem o příliš frekventované návštěvy těchto zajímavostí.

V blízkosti obce se nacházejí významné turistické a rekreační cíle jak pro domácí, tak zahraniční návštěvníky s velkým množstvím památek v Žamberku a v Rychnově nad Kněžnou.

6. INFRASTRUKTURA

6.1 Technická infrastruktura

Zásobování pitnou vodou

Centrální část Rybné nad Zdobnicí je zásobována pitnou vodou z místního vodovodu, který využívá podzemního vrtu v jižní části obce. Vrt je hluboký 101,2 m a má vydatnost cca 1,3 l/s. Ve vrtu je osazeno ponorné čerpadlo dopravující vodu do akumulární nádrže nad vrtem, kde se voda také chloruje. Z akumulace se čerpá voda s využitím AT stanice do rozvodné sítě v obci. Dvorek je na veřejný vodovod napojen novým vodovodním řadem ze severního okraje obce, kde je rovněž umístěna zesilovací stanice tlaku. Vodovod je v majetku obce Rybná nad Zdobnicí a jeho provozovatelem je AQUA servis, a. s. Rychnov nad Kněžnou. Dolní Rybná je zásobována vodou z vlastních studní nebo soukromých vrtů.

Na území obce bylo navrženo napojení Dolní Rybné na stávající vodovod v Rybné nad Zdobnicí. Napojení tohoto vodovodního řadu však bylo podmíněno výstavbou nového podzemního vodojemu (2x125 m³) s manipulační komorou v jihovýchodní části obce v blízkosti vrtu, odkud by byla voda přečerpávána. V současné době jsou zjišťovány aktuální možnosti napojení Dolní Rybné.

Nouzové zásobování vodou pro přímou spotřebu bude řešeno v kombinaci s dodávkami balené vody. Nouzové zásobování užitkovou vodou bude zajišťováno z vodovodu pro veřejnou potřebu či z domovních studní.

Odvádění odpadních vod

Soustavná kanalizační síť není v obci Rybná nad Zdobnicí vybudována kvůli nevhodnému uspořádání obce. V obci jsou provozovány dílčí krátké úseky jednotné kanalizace, které ústí do Rybenského potoka, kam jsou také odváděny dešťové vody z komunikací a zpevněných ploch. Stoky jednotné kanalizace v celkové délce cca 1100 m jsou ve správě obce.

Splaškové vody jsou soustřeďovány v bezodtokových jímkách na vyvážení nebo předčišťovány v domovních septických s přepadem do potoka nebo do stok jednotné kanalizace.

Zásobování elektrickou energií

Provozovatelem elektrické sítě je ČEZ Distribuce a.s. Obec Rybná nad Zdobnicí je napájena elektrickou energií systémem 35 kV odbočkami z kmenové linky VN 360 výkonově zajištěného z TR 110/35 kV Rychnov nad Kněžnou. V současné době dané území zásobuje elektrickou energií 8 elektrických stanic.

Zásobování obce elektrickou energií je na dobré úrovni. Výpadky jsou zaznamenány pouze v případě poruchy způsobené například nepřízní počasí nebo podobnými vnějšími vlivy.

Zásobování teplem a plynem

Obec není plynofikována. Řešeným územím neprochází žádné vedení vysokotlakého nebo středotlakého plynovodu. Nejbližší dálkový přivaděč VTL je ukončen ve Vamberku (cca 6 km) a v Žamberku (cca 7 km). Pro vytápění a ohřev TUV jsou využívána převážně tuhá (fosilní) paliva, biomasa, elektrická energie, propan-butan a v ojedinělých případech obnovitelné zdroje energie.

Telefon a internet

Obec disponuje dobrým pokrytím signálu jednotlivých operátorů v oblasti mobilních i internetových služeb.

Nakládání s odpady

Odstraňování domovních odpadů je v obci provozováno svozem a skládkováním, které zajišťuje obec prostřednictvím specializované firmy Marius Pedersen a.s. V obci jsou k těmto účelům instalovány sběrné nádoby (kontejnery o objemu 110 litrů).

Separovaný odpad je v obci shromažďován do sběrných nádob (plasty, sklo, papír). Sběr nebezpečného odpadu a objemného odpadu a jeho svoz zajišťuje firma Suroviny Plundra s.r.o.

V obci je registrována stará ekologická zátěž. První rekultivace skládky proběhla v roce 1996, další včetně zatravnění v roce 2003. Stávající koncepce nakládání s odpady je vyhovující, do roku 2025 se předpokládá její zachování. V obci nebude založena žádná skládka. V současné době se v území nenachází žádná registrovaná tzv. černá skládka.

6.2 Dopravní infrastruktura

Silniční síť

Silniční doprava je nejpoužívanějším zprostředkovatelem přepravy a je provozována prostřednictvím silniční sítě a navazující struktury místních a účelových komunikací.

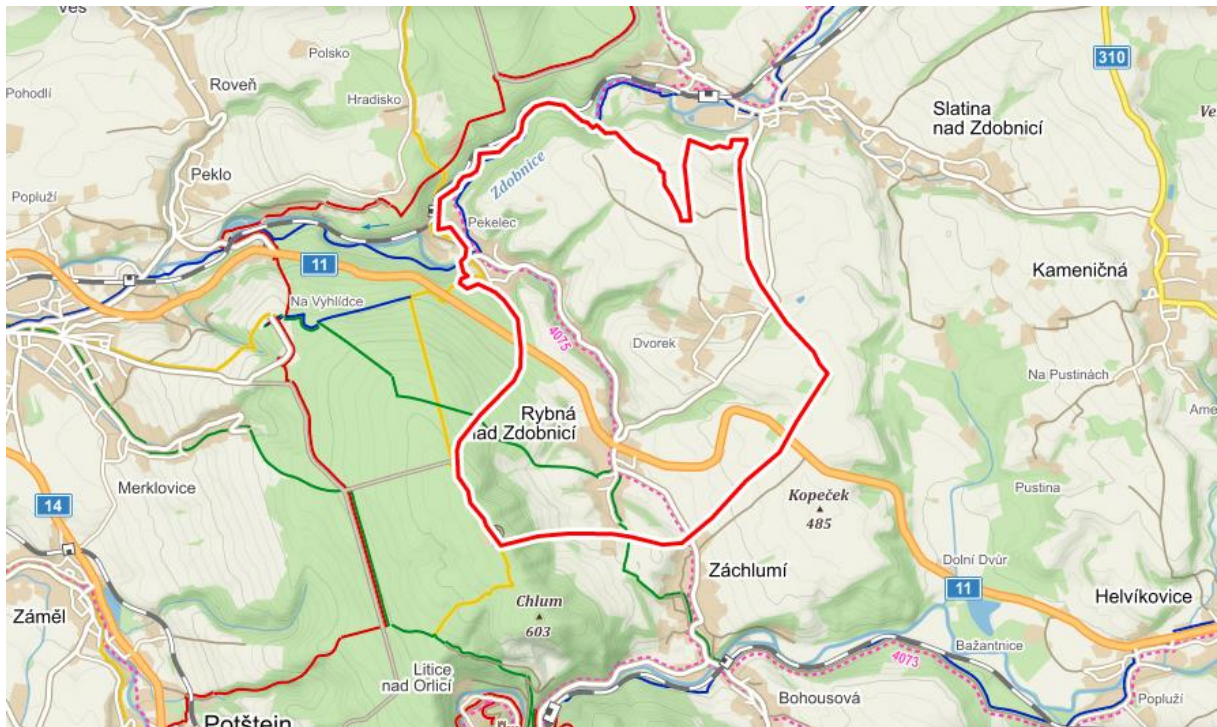
Nejvýznamnější silniční komunikací na území obce je silnice 1. třídy - I/11 Hradec Králové – Vamberk – Jablonné nad Orlicí, která prochází správním územím obce. Na tuto silnici jsou dále napojeny místní a účelové komunikace pro dopravní obsluhu obce.

Na území obce se v současné době nenachází žádná cyklostezka. Nachází se zde však hojně využívaná cyklotrasa Orlické Záhoří – Říčky – Slatina nad Zdobnicí – Rybná nad Zdobnicí – Litice.

Cyklisté nejvíce využívají turisticky značenou cestu podél řeky Zdobnice a to díky její krásné přírodě.

Obrázek č. 2 zobrazuje turisticky značené trasy.

Obrázek 2: Turisticky značené cesty



Zdroj: mapy.cz.

Železniční síť

V obci je zavedena železniční doprava. Vlaková zastávka Rybná nad Zdobnicí se nachází na hranici obce, územně však již spadá pod katastrální území města Vamberk. Je využívána hlavně obyvateli dolní části Rybné. Chůzí z centra obce je možné se na vlakovou zastávku dostat cca za 1 hodinu.

Dopravní obslužnost

Hromadná doprava je zajišťována autobusovými spoji. V obci Rybná nad Zdobnicí se nachází celkem 6 autobusových zastávek. Rozmístění autobusových zastávek svými vzdálenostmi pokrývá území obce, avšak vzdálenosti jsou poměrně dlouhé. Z autobusové zastávky, která se nachází v centru obce, trvá přibližně chůzí 20 minut se přemístit na další autobusovou zastávku.

Vlaková zastávka je užitečná zejména pro obyvatele dolní části Rybné. Pro ostatní obyvatele se vlaková zastávka jeví jako méně atraktivní, a to kvůli dlouhé docházkové vzdálenosti.

7. OBČANSKÁ VYBAVENOST

V obci Rybná nad Zdobnicí představují veřejnou infrastrukturu následující objekty: obecní úřad, pošta, základní a mateřská škola, obchod s občerstvením.

V obci Rybná nad Zdobnicí se dále nachází hřbitov, kostel, obrazárna děkana J.Selichara, kaplička.

7.1 Bydlení

Převažující formou bydlení jsou rodinné domy a domy s hospodářskými objekty.

Obec Rybná nad Zdobnicí vlastní 14 bytů, jež jsou všechny plně využity.

7.2 Školství a vzdělávání

V obci Rybná nad Zdobnicí se nachází mateřská škola i základní škola. Budova, ve které sídlí Základní a mateřská škola Rybná nad Zdobnicí, okres Rychnov nad Kněžnou, je umístěna v „centru“ obce. Spojení mateřské školy a základní školy dává vzdělání v Rybné nad Zdobnicí rodinnou atmosféru. Kapacita mateřské školy je 18 dětí. Třída se nachází u hlavního vchodu do budovy. Nábytek je nově rozmístěn tak, aby měly děti co největší prostor k hrám.

Základní škola umožňuje žákům studovat v obci Rybná nad Zdobnicí do 5. ročníku, posléze musí žák přejít na jinou základní školu. Kapacita ZŠ je 32 žáků. Základní a mateřská škola se nachází asi 200 metrů od hlavní silnice 1. třídy, tudíž i blízko autobusové zastávky.

Základní a mateřská škola je vybavena školní jídelnou a školní družinou.

Obrázek 3: Základní a mateřská škola v Rybné nad Zdobnicí



Zdroj: skola.rybna.cz.

Děti po dokončení 5. třídy nejčastěji pokračují na základní školu do Slatiny nad Zdobnicí nebo Vamberka.

7.3 Zdravotnictví

Nejbližší nemocnice se nachází v Rychnově nad Kněžnou a Ústí nad Orlicí. V případě nutnosti okamžité pomoci lékaře je vypravována zdravotnická záchranná služba z Rychnova nad Kněžnou.

V obci se nachází ordinace praktického lékaře, který je lidem k dispozici 2x týdně. Žádný jiný lékař zde svoji činnost nevykonává. Obyvatelé musí za lékařskou péčí dojíždět do okolních měst - Slatiny nad Zdobnicí, Vamberka nebo Žamberka.

7.4 Sociální péče

V obci Rybná nad Zdobnicí nejsou k dispozici žádná sociální zařízení, která by poskytovala lidem sociální služby. Obec však hodlá uzavřít smlouvu s městem Vamberk za účelem zajišťování terénních služeb pro své obyvatele.

7.5 Kultura

Místní spolky se snaží organizovat pro obyvatele různé akce, které dodávají obci společenského ducha. Pořádají se zde společenské, sportovní, hudební a zábavné akce pro děti i dospělé. K tradičním akcím patří zejména masopust a Rybenské hudební léto. Obec má k dispozici také obecní sokolovnu, kde se pořádají Vánoční trhy, posezení a schůze. Koncerty jsou uskutečňovány v kostele sv. Jakuba.

Tabulka 6: Pravidelné akce pořádané v obci

Název akce	Období konání	Pořadatel
Novoroční výstup na Chlum	leden	KČT
Masopust	únor	SDH
Pálení čarodějnic	duben	SDH
Letní karneval	červen	SDH+škola
Den dětí	červen	MS-SR
Koncerty Rybenské hudební léto	červen-srpen	SDH+ obec
Posezení v Zátocce	srpen	ČZS
Drakiáda	říjen	škola
Rozsvěcení vánočního stromu	prosinec	Škola+ obec
Výlety, výstavy, setkání s degustací	během roku	KČT, ČZS, ČČK

Zdroj: Podklady obce Rybná nad Zdobnicí.

Různá promítání, schůze či přátelská posezení jsou pořádány v místním „společenském“ objektu poskytujícím občerstvení.

7.6 Sport a volnočasové aktivity

Obec Rybná nad Zdobnicí nenabízí mnoho sportovních a rekreačních možností svým obyvatelům. Nachází se zde školní zahrada s herními prvky a travnaté hřiště za školou, kde jsou dobrovolnými hasiči organizovány různé akce.

Obyvatelé obce musí za volnočasovými aktivitami nejčastěji dojíždět do Vamberka, Rychnova nad Kněžnou nebo Žamberka. V těchto městech mohou obyvatelé využít rozsáhlé rekreační či sportovní možnosti.

8. ŽIVOTNÍ PROSTŘEDÍ

8.1 Stav životního prostředí

Krajina má na území obce výrazně zemědělský a částečně průmyslový charakter. Obec není plynofikována.

Půdní fond

V obci Rybná nad Zdobnicí převažuje orná půda s výměrou 400,84 ha. Podrobnější přehled týkajících se konkrétních druhů půd nacházejících se na katastrálním území obce Rybná nad Zdobnicí a jejich výměr k 31. 12. 2017 je zobrazen v tabulce č. 7.

Tabulka 7: Druhy pozemků na území obce Rybná nad Zdobnicí k 31. 12. 2017

Druhy pozemků	Výměra (ha)
Zemědělská půda	658,69
Orná půda	400,84
Chmelnice	-
Vinice	-
Zahrada	32,27
Ovocný sad	1,46
Trvalý travní porost	224,13
Nezemědělská půda	258,64
Lesní pozemek	195,30
Vodní plocha	5,21
Zastavěná plocha a nádvoří	13,84
Ostatní plocha	44,29
Celková výměra	917,33

Zdroj: www.czso.cz.

8.2 Ochrana životního prostředí

Na území obce nejsou evidována poddolovaná území ani ložiska nerostných surovin, pouze v některých částí obce lze identifikovat sesuvná území. Obec nespadá do žádného systému ochrany životního prostředí.

9. SPRÁVA OBCE

9.1 Obecní úřad a kompetence obce

Obecní úřad a kompetence obce

Obec Rybná nad Zdobnicí není obcí s rozšířenou působností ani pověřeným obecním úřadem. Vzhledem ke své velikosti představuje pouze základní typ obce. Obec plní své funkce podle zákona č. 128/2000 Sb., o obcích, ve znění pozdějších předpisů. Obec nevykonává správní činnosti pro jiné obce.

Organizační struktura

Obec Rybná nad Zdobnicí:

- Zastupitelstvo
 - Finanční komise,
 - Kontrolní a revizní komise,
 - Školní a kulturní komise,
 - Sociální komise,
 - Komise pro životní prostředí.

Zastupitelstvo obce čítá 9 členů, kteří si volí svojí starostku a místostarostu. Starostka obce stojí v čele obecního úřadu a zastupuje obec ve vztahu k vnějšímu okolí. Zastupitelstvo zřizuje komise jako své kontrolní a poradní orgány.

Obec zaměstnává 2 pracovníky na pozicích účetní obce a poštovní úředník.

Organizace zřízené obcí

V obci Rybná nad Zdobnicí působí 1 příspěvková organizace, a to Základní a mateřská škola, Rybná nad Zdobnicí.

9.2 Hospodaření obce

Obec Rybná nad Zdobnicí hospodaří s vyrovnaným rozpočtem, od roku 2008 až do roku 2016 měla obec konečný rozpočet přebytkový. Finanční příspěvky z veřejných rozpočtů jsou nesmírně důležité pro rozvoj obce.

9.3 Strategické plánování v obci

Strategické plánování je velmi důležité pro rozvoj obce. Možnost čerpat finanční prostředky z krajských, státních a evropských zdrojů závisí na vypracování projektových dokumentací, strategických podkladů a územně plánovacích dokumentací.

Tabulka 8: Přehled strategických dokumentů obce

Název strategického dokumentu	Rok zpracování
Územní plán	2012
Povodňový plán	2004
Kanalizační řád	2012

Zdroj: Podklady obce Rybná nad Zdobnicí.

Tabulka 9: Přehled zpracovaných projektových dokumentací

Název projektové dokumentace	Rok zpracování	Předpokládaná realizace projektu
Úprava autobusové zastávky a přechod pro chodce přes I/11	2018	2020

Zdroj: Podklady obce Rybná nad Zdobnicí.

9.4 Bezpečnost

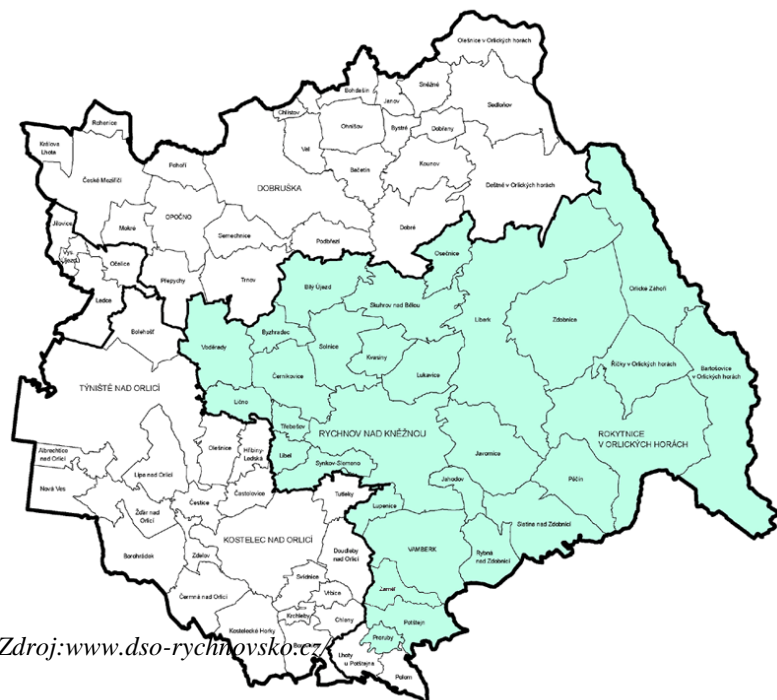
V obci není zaznamenáno páčání závažných trestných činů.

9.5 Vnější vztahy a vazby obce

Obec Rybná nad Zdobnicí je členem Svazu měst a obcí České republiky, Místní akční skupiny Sdružení SPLAV, z.s. a Dobrovolného svazku obcí Mikroregion Rychnovsko.

DSO Mikroregion Rychnovsko má v současné době 30 členských obcí.

Obrázek 4: Území DSO Mikroregionu Rychnovsko



Zdroj: www.dso-rychnovsko.cz

A. 2 VÝCHODISKA PRO NÁVRHOVOU

ČÁST

10. SWOT ANALÝZA

SWOT analýza shrnuje všechny silné a slabé stránky obce, příležitosti rozvoje a také hrozby, jež tento rozvoj omezují. Podkladem pro její zpracování je předchozí situační analýza.

Tabulka 10: SWOT analýza

SWOT ANALÝZA		
	Přednosti	Nedostatky
	<u>Silné stránky (S)</u>	<u>Slabé stránky (W)</u>
Vnitřní prostředí	<ul style="list-style-type: none"> • Mateřská škola v obci • Základní škola v obci • Bezpečnost v obci • Napojení na hlavní silniční trasu • Relativně blízká spádová centra • Dobré autobusové spojení 	<ul style="list-style-type: none"> • Téměř žádné rekreační, volnočasové aktivity a zázemí pro obyvatele • Nedostatek společenských akcí pro děti a dospělé • Poloha vlakové zastávky

	<ul style="list-style-type: none"> • Kvalitní životní prostředí 	
Vnější prostředí	<u>Příležitosti (O)</u>	<u>Hrozby (T)</u>
	<ul style="list-style-type: none"> • Využití dotačních titulů napomáhajících rozvoji obce • Zaměření se na strategické plánování 	<ul style="list-style-type: none"> • Stárnutí obyvatelstva na základě růstu věkového průměru v obci • Odchod mladých vzdělaných lidí do větších měst

B. NÁVRHOVÁ ČÁST

B. 1 VIZE OBCE

Vize obce:

Obec Rybná nad Zdobnicí je bezpečnou obcí poskytující klidné místo pro život v čistém životním prostředí. Hlavní snahou obce je zajistit takové podmínky (čisté prostředí, společenské vyžití, bezpečnost, občanskou vybavenost, veřejná prostranství, sportovní vyžití), aby byli její obyvatelé spokojeni se životem v této obci.

Při stanovení vize obec vycházela z výsledků vyplývajících z analytické části tohoto dokumentu a odpovědi na otázky týkající se současného a budoucího obrazu obce.

Základní otázky při formulování vize:

Jakou obcí je Rybná nad Zdobnicí?

- Obcí nacházející se v Královéhradeckém kraji, v okrese Rychnov nad Kněžnou.
- Obcí disponující mateřskou školou a základní školou poskytující vzdělání na 1. stupni povinné školní docházky.
- Obcí organizující pro své obyvatele různé společenské akce, posezení a setkání.
- Obcí s velkým množstvím pracovních nabídek v blízkých městech.
- Obcí s dobrou dostupností do větších měst (Rychnov nad Kněžnou, Vamberk, Žamberk).

B.2 STANOVENÍ PRIORITYNÍCH OBLASTÍ, STRATEGICKÝCH CÍLŮ, OPATŘENÍ A AKTIVIT

1. Přehled prioritních oblastí

Prioritní oblasti jsou definovány na základě navržené vize obce a výsledků hlavních poznatků uvedených ve SWOT analýze. Představují oblasti, ve kterých se obec nejen chce zlepšit, ale je schopna požadovaného zlepšení dosáhnout prostřednictvím dostupných lidských a finančních zdrojů.

Na základě zpracované situační analýzy, výsledků SWOT analýzy a z jednání zástupců obce Rybná nad Zdobnicí byly navrženy tyto prioritní oblasti:

- **DOPRAVNÍ INFRASTRUKTURA**
- **OBČANSKÁ VYBAVENOST**

2. Přehled strategických cílů

Strategický cíl představuje ukazatel pro rozvíjení obce a poskytuje informaci o požadovaném stavu, kterého má být dosaženo prostřednictvím rozvojových opatření. Pro účely strategického dokumentu obce byly v rámci výše zmíněných prioritních os navrženy celkem 2 strategické cíle:

- 1. strategický cíl: Modernizace, výstavba a zlepšování kvality infrastruktury**
- 2. strategický cíl: Modernizace a rozšiřování další občanské vybavenosti**

3. Aktivity vedoucí k naplňování strategických cílů

Strategické cíle jsou naplňovány prostřednictvím aktivit. Aktivita představuje konkrétní akci, u níž je stanovena důležitost, období realizace, odpovědnost za realizaci, odhadované náklady a zdroj financování.

V zájmu obce je podpora místních spolků a organizací – KČT, SDH, JSDH, ZŠ, MŠ apod. formou investičních a neinvestičních příspěvků.

Tabulka 11: Přehled plánovaných projektů v obci v následujících 5 letech

Název projektu	Důležitost	Období realizace	Odpovědnost	Náklady (tis. Kč)	Zdroj financování
Úprava autobusové zastávky	vysoká	2020	Zastupitelstvo	2000	Dotace + vlastní prostředky
Oprava hřbitovního areálu	vysoká	2019	zastupitelstvo	645	Dotace + vlastní prostředky
Oprava a budování chodníků, mostku, komunikace	vysoká	2019-2025	zastupitelstvo	5499	Dotace + prostředky
Oprava veřejného prostranství hřbitova	vysoká	2020	zastupitelstvo	460	Dotace + vlastní prostředky
Oprava soch u hřbitova	vysoká	2019	zastupitelstvo	298	Dotace + vlastní prostředky
Dětské hřiště dolní díl	vysoká	2022	zastupitelstvo	1500	Dotace + vlastní prostředky
Turistická zázemí, veřejná prostranství po obci	vysoká	2022 - 2025	zastupitelstvo	4000	Dotace + vlastní prostředky
Vybudování společenského sálu	střední	2024	zastupitelstvo	-	Dotace + vlastní prostředky
Obchvat/přeložka silnice ze středu obce	střední	2024	zastupitelstvo	-	Dotace + vlastní prostředky

Zdroj: Podklady obce Rybná nad Zdobnicí.

B.3 PODPORA REALIZACE PROGRAMU

4. Organizační zajištění realizace

Program rozvoje obce představuje rozvojovou koncepci, která bude realizována z veřejných prostředků. Obec bude muset vynaložit významné finanční prostředky na realizaci programu, v případě realizace finančně náročnějších projektů může obci pomoci spolufinancování z krajských a národních zdrojů.

Program rozvoje obce je schválen zastupitelstvem obce a to přijímá zodpovědnost za realizaci tohoto strategického dokumentu.

5. Vyhodnocování a aktualizace

Úspěšná realizace programu rozvoje obce se odvíjí nejen od vhodně vymezených cílů a opatření a následné realizace konkrétních aktivit, ale také od nastavení jednoduchého, ale účinného systému monitoringu. Účelem monitoringu je průběžné sledování naplňování cílů strategie v jednotlivých letech, jež bude podkladem pro její vyhodnocování.

Hodnocení strategie by mělo být podkladem pro rozhodování o dalším směřování rozvojového dokumentu a přijetí případných změn, pokud nebude docházet k naplňování stanovených cílů. Důležitým elementem je rovněž aktualizace strategie, která reaguje na pozitivní i negativní tendence vývoje v území.

Program rozvoje obce Rybná nad Zdobnicí na období let 2019-2024 je vhodné aktualizovat na základě vývoje situace v obci a plnění či neplnění stanovených cílů.

Za vyhodnocování a aktualizaci tohoto strategického dokumentu rovněž nese odpovědnost zastupitelstvo obce Rybná nad Zdobnicí.

SEZNAM TABULEK

Tabulka 1: Počet obyvatel v Rybné nad Zdobnicí od roku 2012	11
Tabulka 2: Věkové složení obyvatel v jednotlivých letech.....	12
Tabulka 3: Pohyb obyvatel v jednotlivých letech	12
Tabulka 4: Podnikatelské subjekty dle převažující činnosti k 31. 12. 2017	14
Tabulka 5: Podíl nezaměstnaných osob v obci Rybná nad Zdobnicí za poslední čtyři roky ...	15
Tabulka 6: Pravidelné akce pořádané v obci.....	20
Tabulka 7: Druhy pozemků na území obce Rybná nad Zdobnicí k 31. 12. 2017	22
Tabulka 8: Přehled strategických dokumentů obce.....	24
Tabulka 9: Přehled zpracovaných projektových dokumentací.....	24
Tabulka 10: SWOT analýza	25
Tabulka 11: Přehled plánovaných projektů v obci v následujících 5 letech	30

SEZNAM OBRÁZKŮ

Obrázek 1: Poloha obce Rybná nad Zdobnicí	8
Obrázek 2: Turisticky značené cesty.....	17
Obrázek 3: Základní a mateřská škola v Rybné nad Zdobnicí.....	19
Obrázek 4: Území DSO Mikroregionu Rychnovsko	24

ZDROJE

Při zpracování strategického plánu rozvoje obce Rybná nad Zdobnicí byly využity následující zdroje:

- Český statistický úřad: www.czso.cz,
- Integrovaný portál MPSV: <http://portal.mpsv.cz>,
- Obec Rybná nad Zdobnicí: <http://obec.rybna.cz>,
- Wikipedie: www.wikipedia.org,
- Mapy: www.mapy.cz,
- ZŠ Rybná nad Zdobnicí: skola.rybna.cz,
- DSO Mikroregion Rychnovsko: www.dso-rychnovsko.cz/,
- Podklady obce Rybná nad Zdobnicí: emailová komunikace se zástupcem obce.