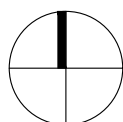
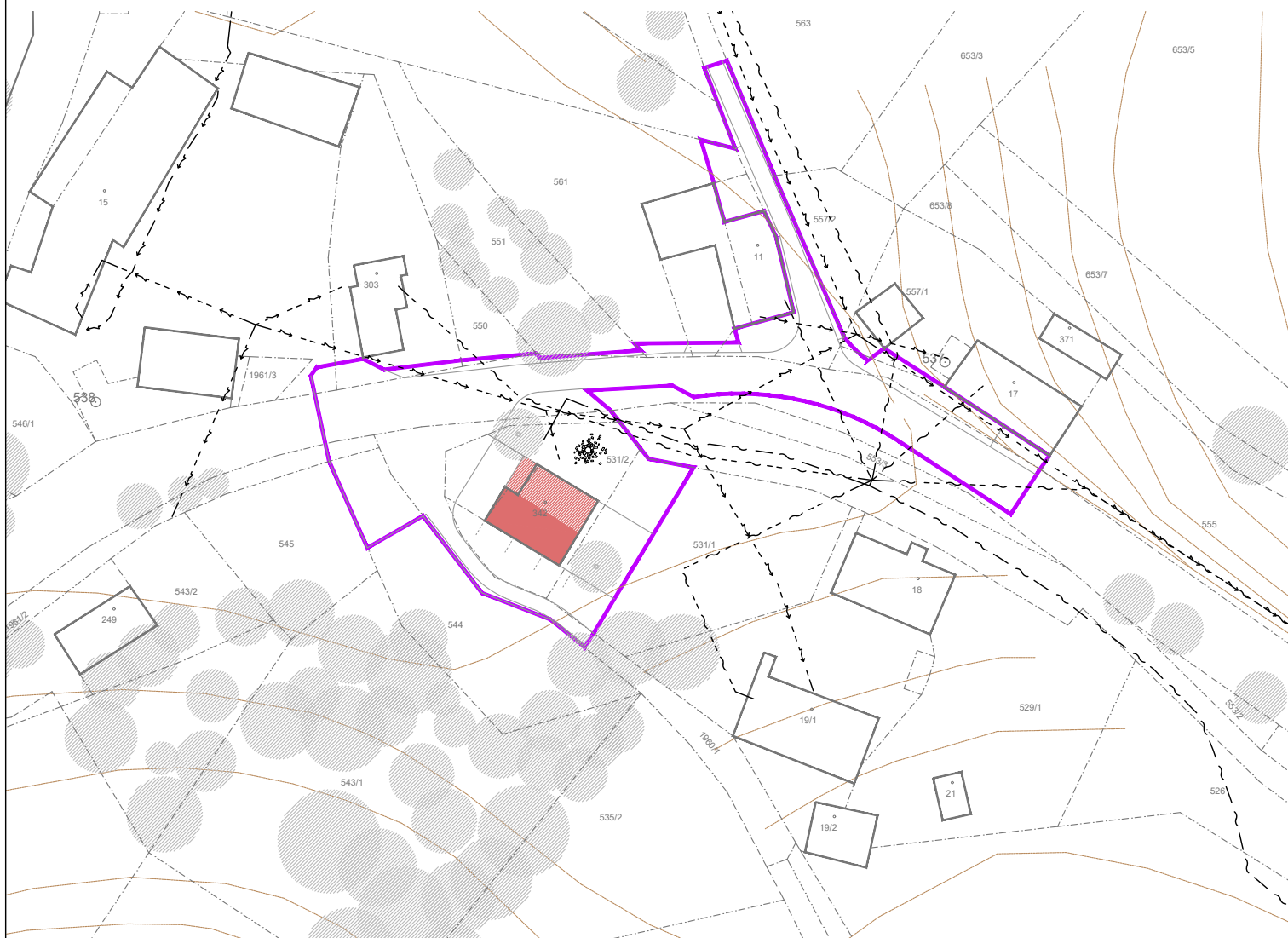




# DOLNÍ ČÁST - VÝKRES TECHNICKÉ INFRASTRUKTURY

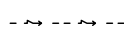
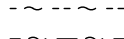

M 1 : 1000



## Legenda:

-  hranice řešeného území
-  hranice KN
-  vrstevnice
-  obrys stávající zástavby
-  rekonstrukce stávající zástavby
-  hranice plošného uspořádání
-  stromy

## Legenda technické infrastruktury - stávající:

-  nadzemní vedení NN
-  nadzemní sdělovací vedení
-  podzemní sdělovací vedení



EVROPSKÁ UNIE  
Evropský fond pro regionální rozvoj  
Integrovaný regionální operační program



MINISTERSTVO  
PRO MÍSTNÍ  
ROZVOJ ČR

PROJEKT

## ÚZEMNÍ STUDIE

### VEŘEJNÝCH PROSTRANSTVÍ V RYBNÉ NAD ZDOBNICÍ

ETAPA

NÁVRH

OBJEDNATEL

Obec Rybná nad Zdobnicí  
Rybná nad Zdobnicí 150, 517 55

POŘIZOVATEL

Městský úřad Rychnov nad Kněžnou  
Odbor výstavby a životního prostředí  
Havlíčková 136, 516 01 Rychnov nad Kněžnou

ZHOTOVITEL

**a23 architekti**

Ing. arch. MICHAELA DEJDAROVÁ  
tel. +420 723 762 444, e-mail: dejdarova@a23architekti.cz

NÁZEV PŘÍLOHY

## DOLNÍ ČÁST - VÝKRES TECH. INFRASTRUKTURY

DATUM

11/2019

ČÍSLO ZAKÁZKY

-

POČET FORMÁTŮ

1 x A4

MĚŘITKO

1 : 1000

ČÍSLO PŘÍLOHY

07

ČÍSLO KOPIE