







Legenda:

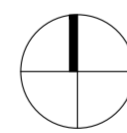
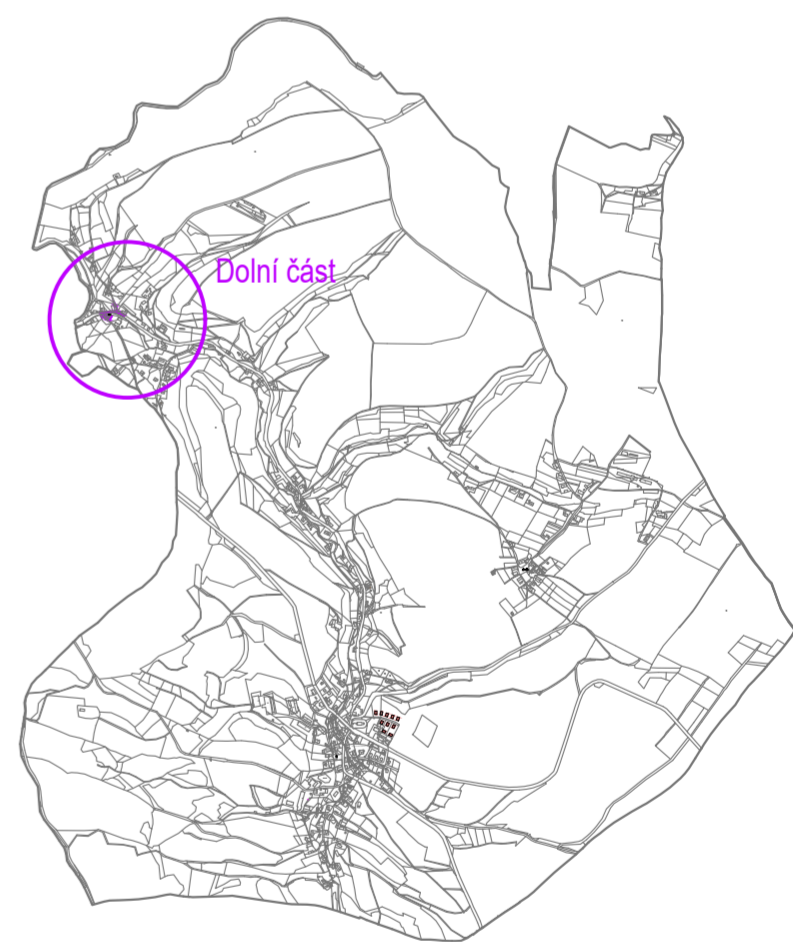
-  hranice řešeného území
-  hranice KN
-  vrstevnice
-  obrys stávající zástavby
-  rekonstrukce stávající stavby - zázemí komunitního centra
-  rekonstrukce stávající stavby - venkovní krytý prostor
-  zdi
-  opěrné zdi
-  oplocení, zábradlí
-  hranice plošného uspořádání
-  vegetační plochy ve veřejném prostranství
-  pojízdná zpevněná plocha - živitný povrch
-  pojízdná zpevněná plocha - dlažba
-  dětské hřiště
-  mlát
-  vodní plocha
-  strom - stávající
-  strom - orientační návrh

Legenda charakteru a funkce zástavby a ploch:

-  A výrobní plocha - pila
-  B manipulační prostor pily
-  C historická venkovská zástavba
-  D rekonstrukce stavby na komunitní centrum, zvětšení venkovních ploch na úkor sousedního pozemku, možnost pronájmu pro veřejné i soukromé akce

Legenda prvků a záměrů:

-  01 zahrada s ohništěm
-  02 dětské hřiště
-  03 parkovací plochy
-  04 autobusová zastávka
-  05 kamenný kříž



EVROPSKÁ UNIE
Evropský fond pro regionální rozvoj
Integrovaný regionální operační program



MINISTERSTVO
PRO MÍSTNÍ
ROZVOJ ČR

PROJEKT

ÚZEMNÍ STUDIE

VEŘEJNÝCH PROSTRANSTVÍ V RYBNÉ NAD ZDOBNICÍ

ETAPA	NÁVRH
OBJEDNATEL	Obec Rybná nad Zdobnicí Rybná nad Zdobnicí 150, 517 55
PORÍZOVATEL	Městský úřad Rychnov nad Kněžnou Odbor výstavby a životního prostředí Havlíčkova 136, 516 01 Rychnov nad Kněžnou
ZHOTOVITEL	a23 architekti Ing. arch. MICHAELA DEJDAROVÁ tel. +420 723 762 444, e-mail: dejdarova@a23architekti.cz

NAZEV PŘÍLOHY

DOLNÍ ČÁST - HLAVNÍ VÝKRES

DATUM	ČÍSLO ZAKÁZKY	POČET FORMÁTŮ	MĚŘÍTKO
11/2019	-	4 x A4	1 : 500

ČÍSLO PŘÍLOHY

ČÍSLO KOPIE